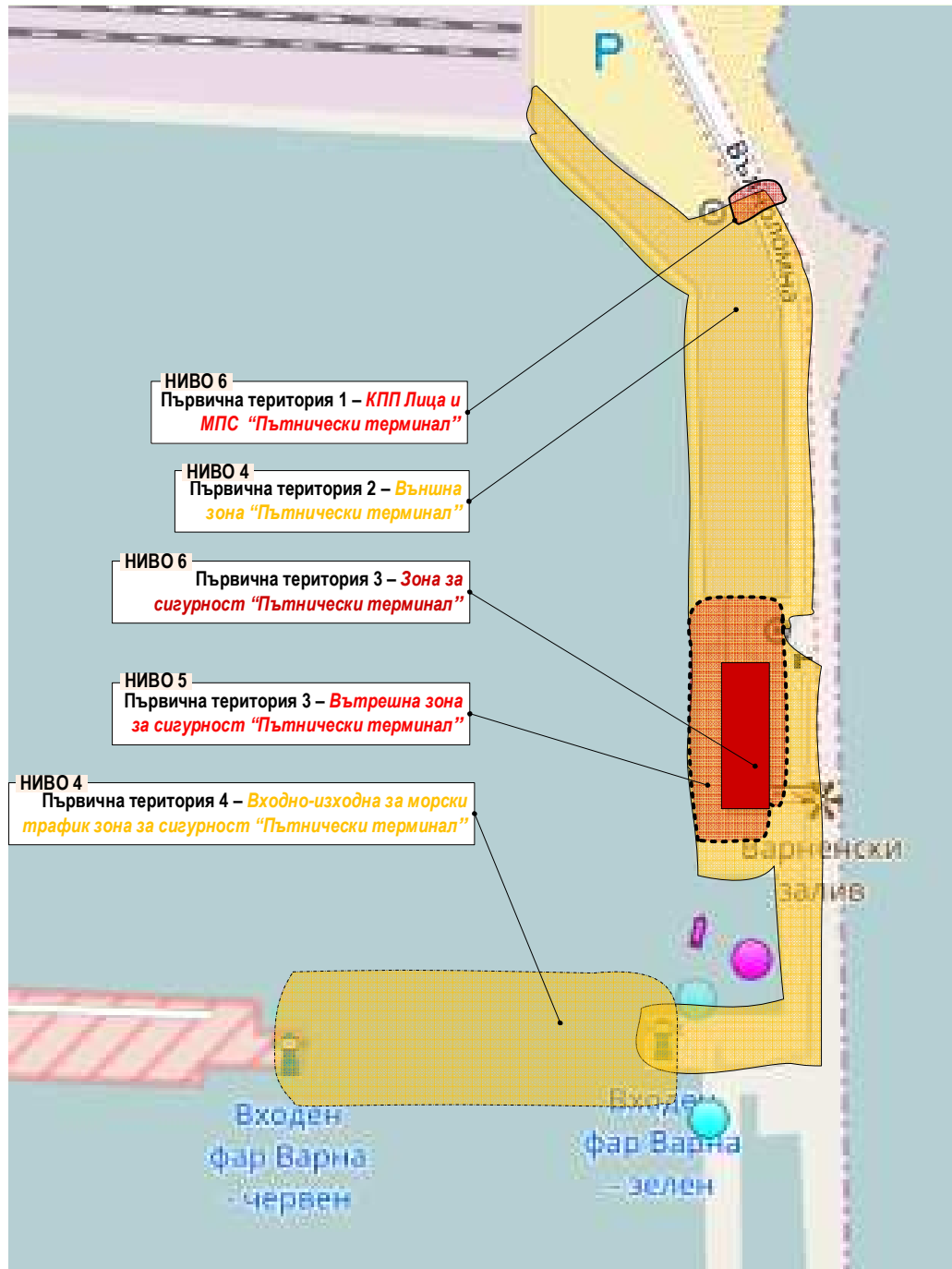
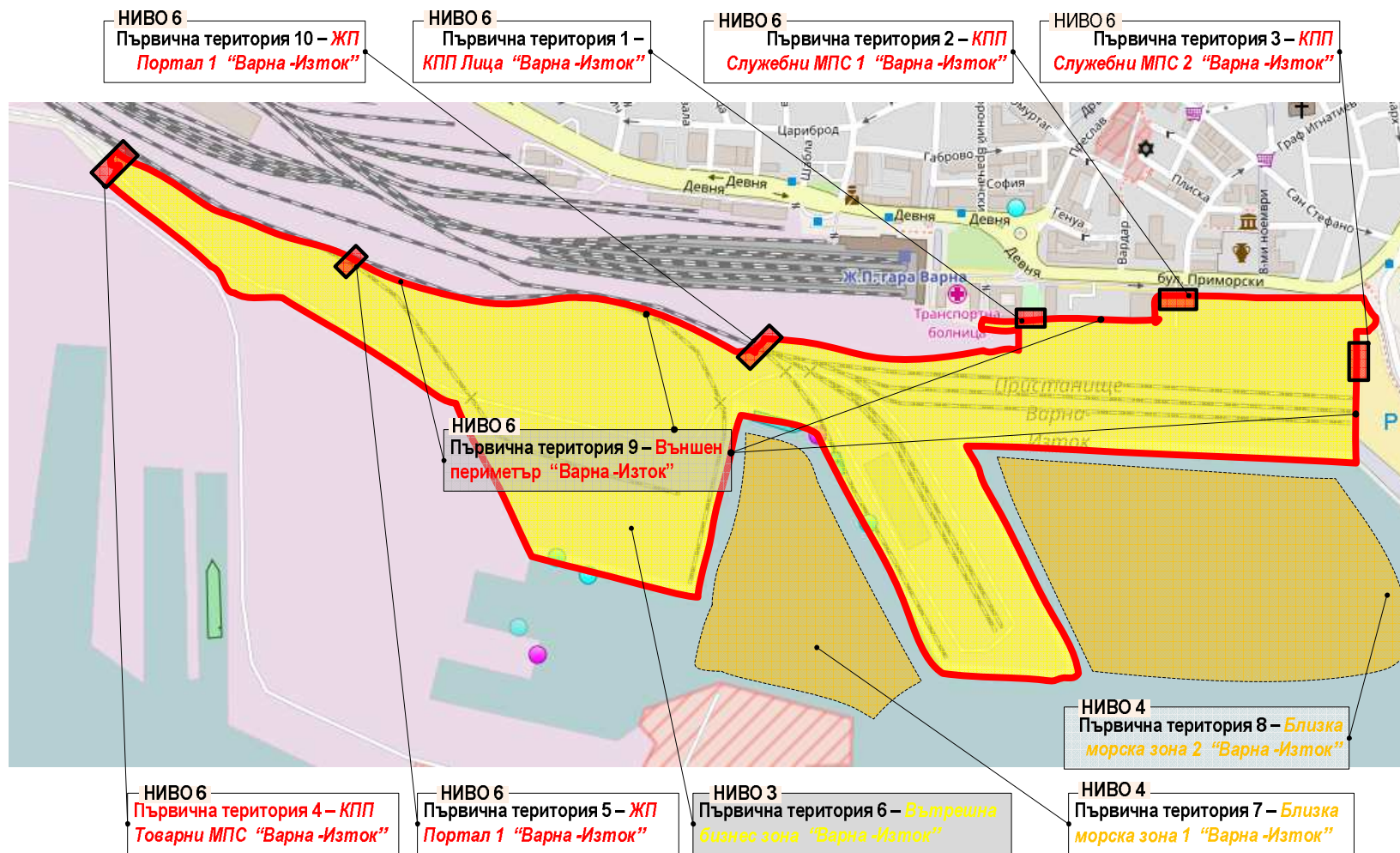


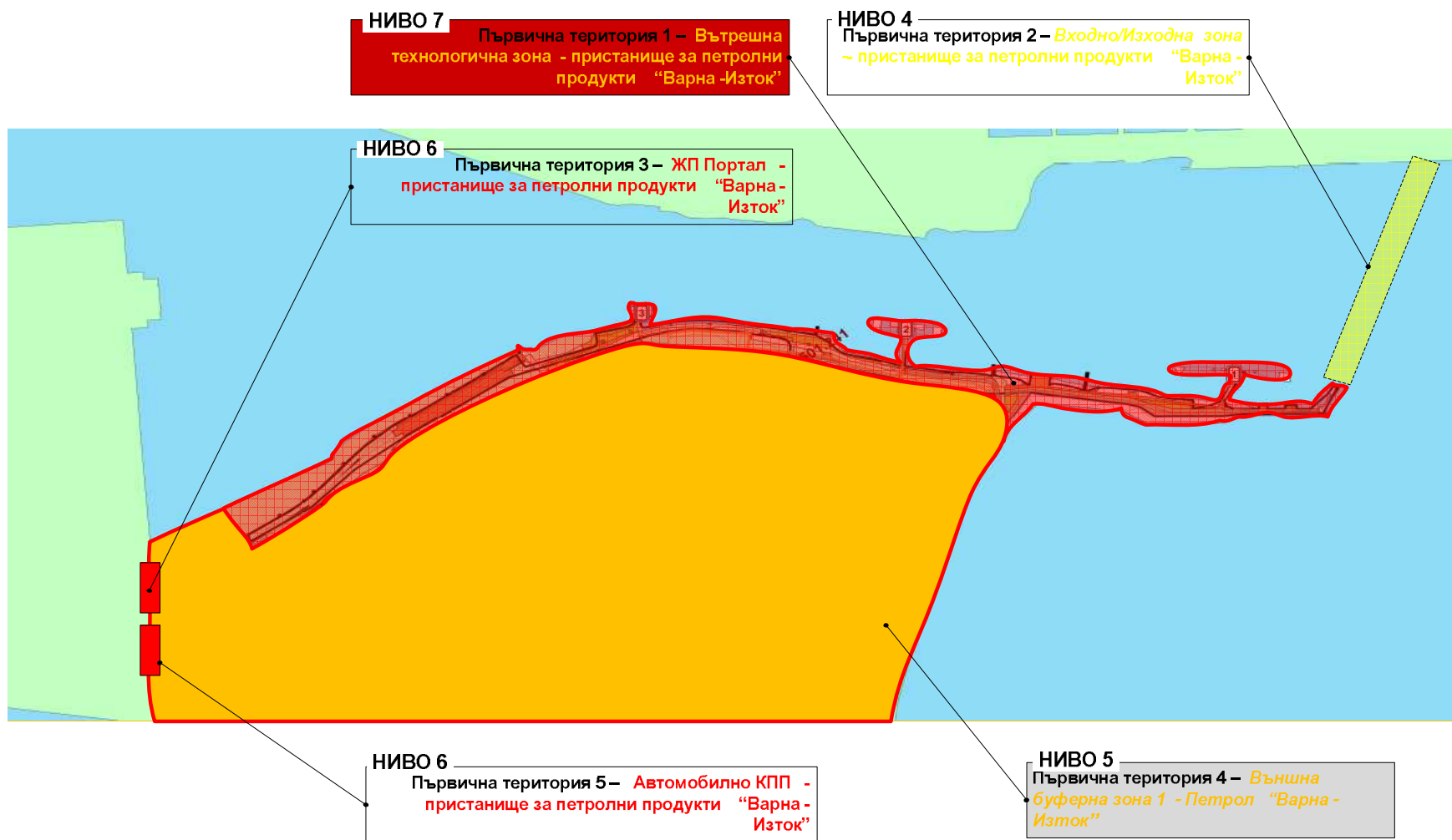
ТОПОЛОГИЧНА КАРТА  
НА ПЪРВИЧНИТЕ ТЕРИТОРИИ, КЛАСИФИЦИРАНИ ПО СТЕПЕН НА РИСК



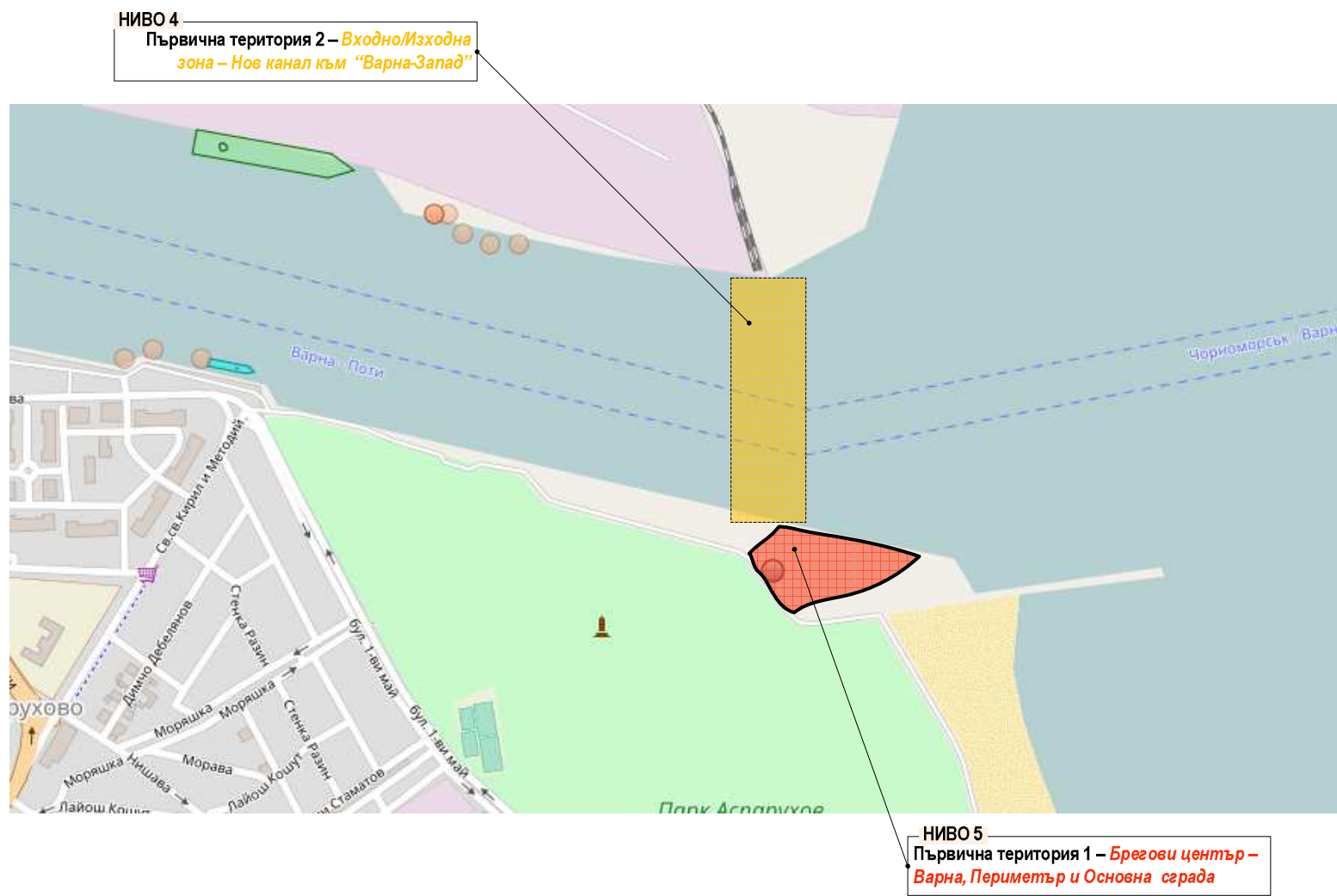
Фиг.1. Визуализация на първичните територии за обект – Терминал за пътници в зоната на Пристанищен терминал, „Варна-Изток“



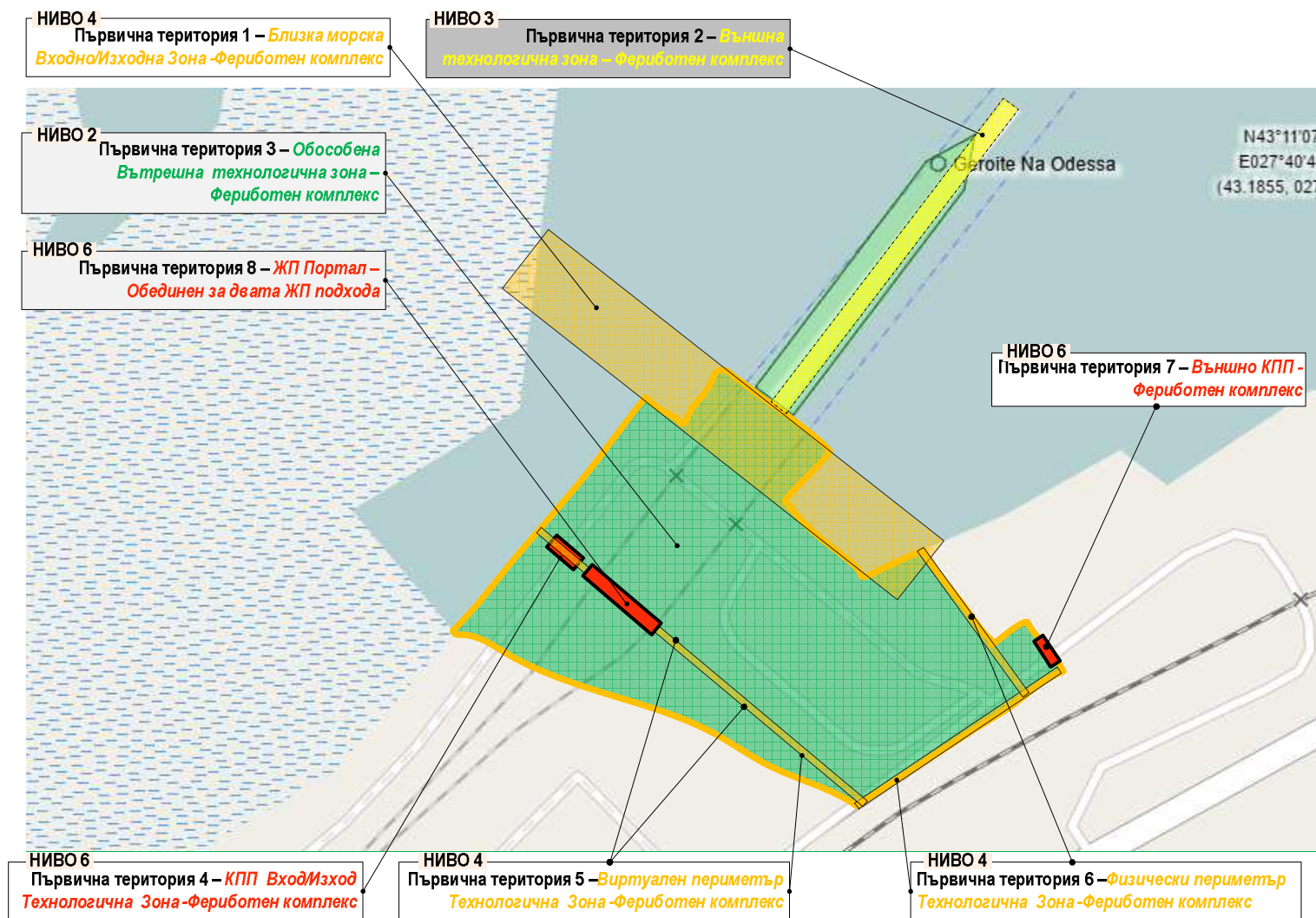
Фиг.2. Визуализация на първичните територии за обект – Терминал за товари в зоната на Пристанище Варна-Изток



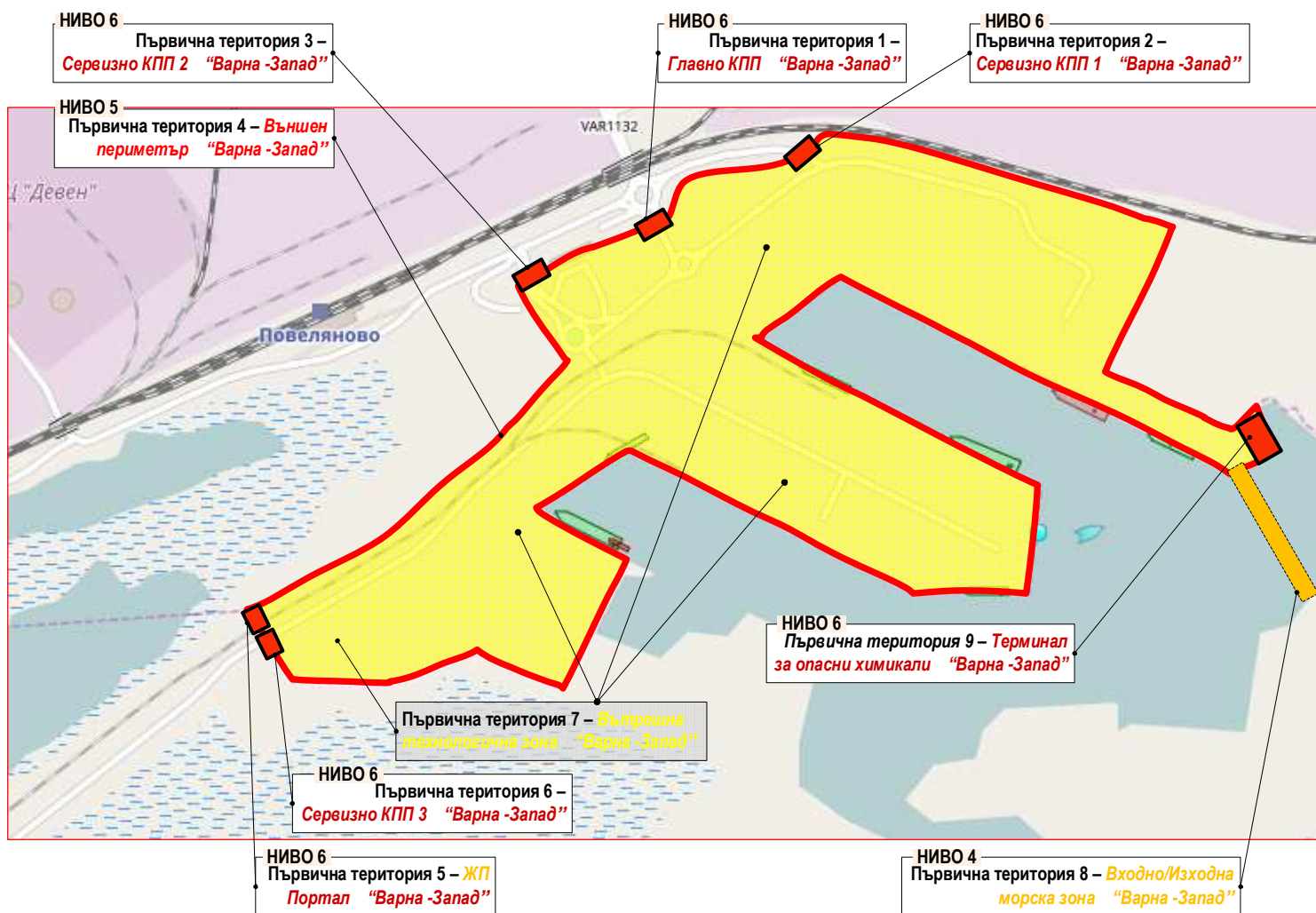
Фиг.3. Визуализация на първичните територии за обект – Терминал за опасни товари (петролни продукти) в зоната на Пристанищен терминал „Варна-Изток”



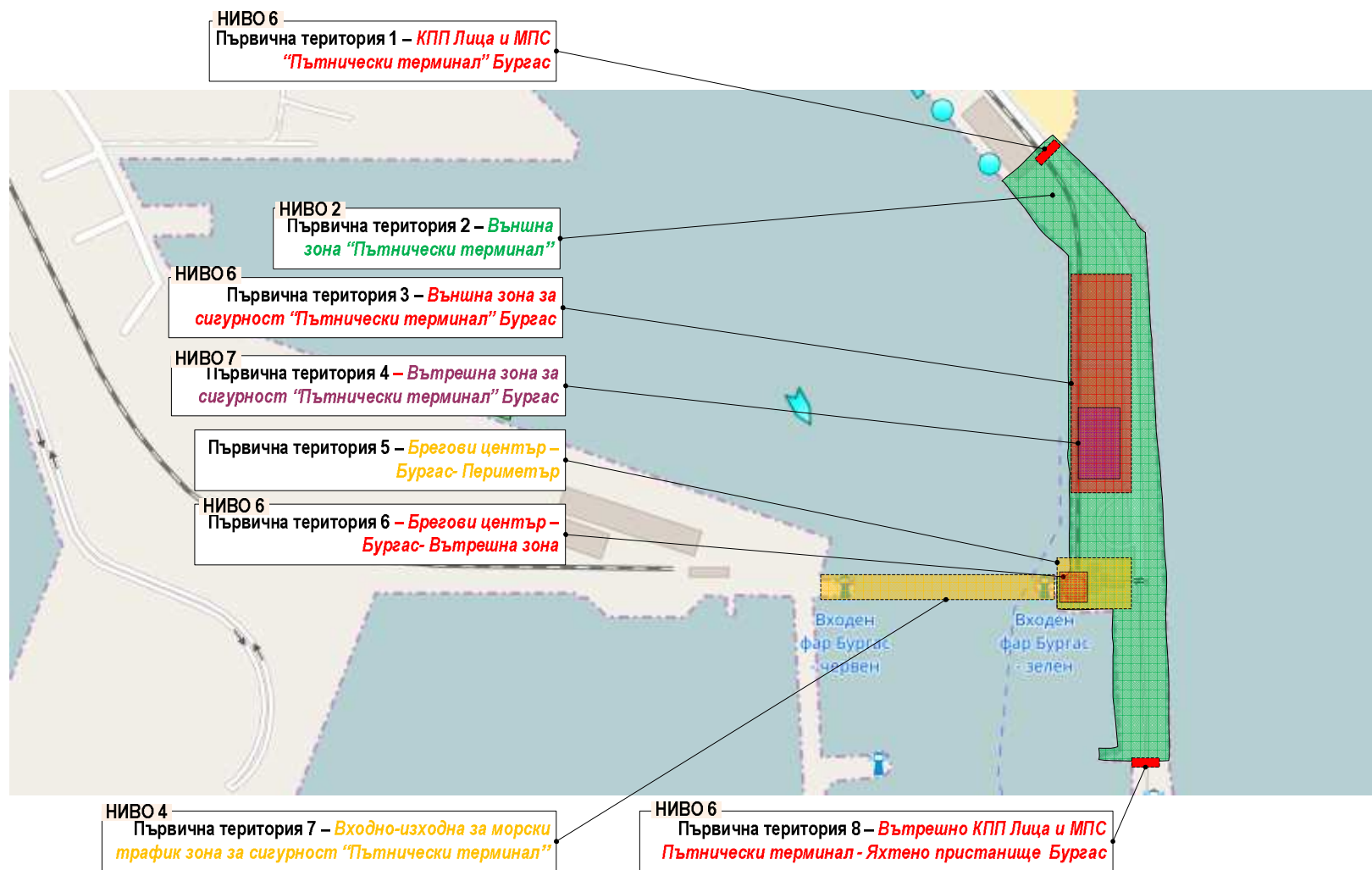
Фиг.4. Визуализация на първичните територии за обект – Брегови център – Варна



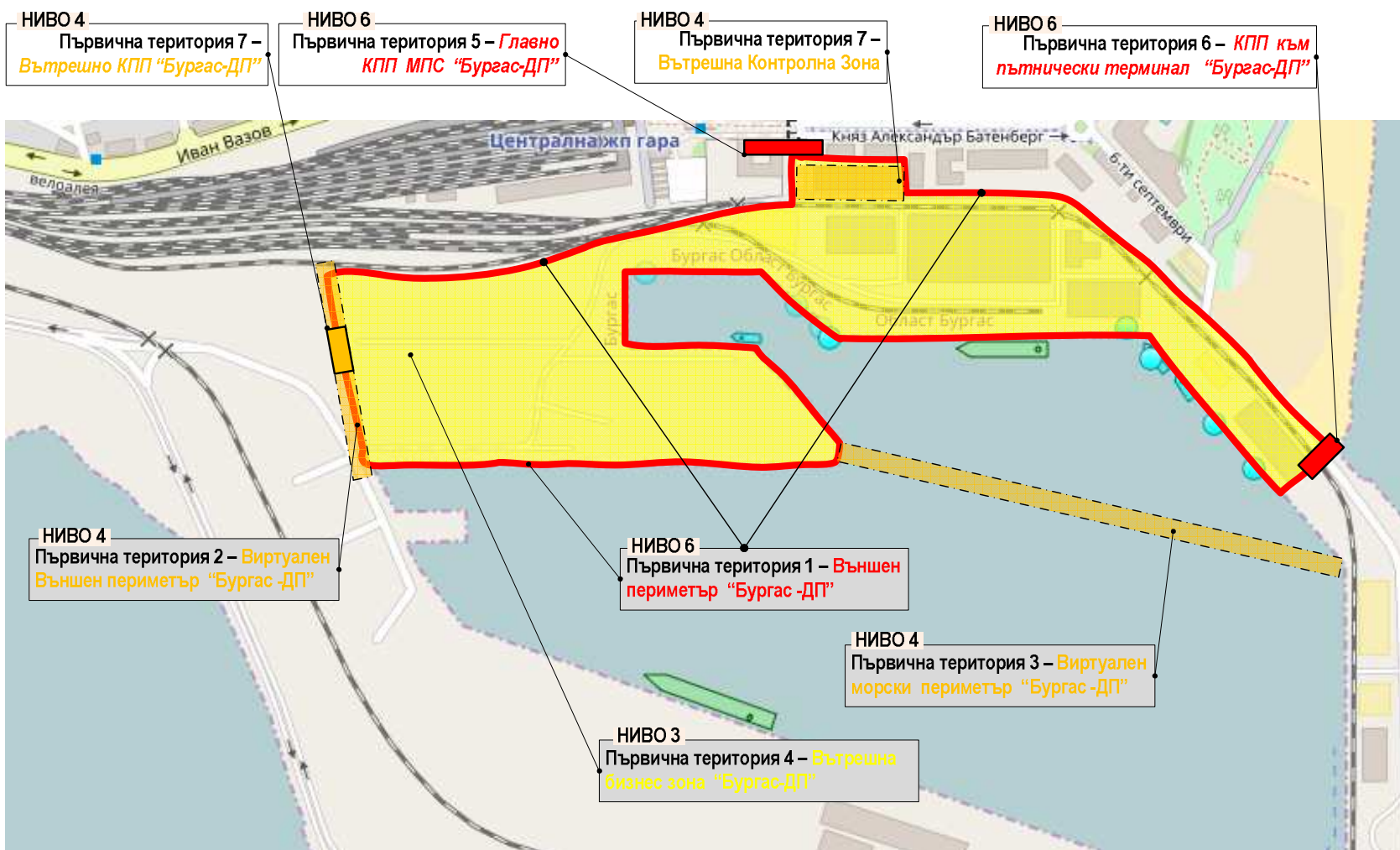
Фиг.3. Визуализация на първичните територии за обект – Фериботен терминал в зоната на Пристанище Варна-Запад



Фиг.4. Визуализация на първичните територии за обект – Терминал за товари в зоната на Пристанище Варна-Запад



Фиг.5. Визуализация на първичните територии за обект – Терминал за пътници в зоната на пристанищен терминал, „Бургас-Изток-1“



Фиг.6. Визуализация на първичните територии за обект – Терминал за товари в зоната на Пристанищен терминал „Бургас-Изток-1“